









 Delimitación ámbito actuación del PERI

**LEYENDA**

- Inundabilidad
-  Inundabilidad de 100 años de periodo de retorno
  -  Inundabilidad de 500 años de periodo de retorno
- Área de interés geológico
-  0314, Ría de Bilbao
- Patrimonio
-  I, Protección especial e integral
  -  I, Protección integral
  -  II, Protección media y tipológica
  -  II, Protección tipológica
  -  III, Protección basica y ambiental
  -  III, Protección ambiental

EAE SIMPLIFICADO DE LA MODIFICACIÓN PUNTUAL  
PLAN ESPECIAL DE REHABILITACIÓN DEL CASCO VIEJO DE BILBAO  
SOLAR DEL Nº4 DE LA CALLE ESPERANZA

TÍTULO DEL MAPA:  
SÍNTESIS AMBIENTAL

PLANO Nº:	3	ESCALA:	1:1.000	FECHA:	REFERENCIA INTERNA:
HOJA:	1			NOVIEMBRE, 2018	0301SA3278
		COORDENADAS: ETRS 89 UTM ZONA 30N			
REV.	FECHA:	DESCRIPCIÓN:		DIBUJADO:	COMPROBADO: APROBADO:



